

# EVIDENČNÍ LIST HLÁSNÉHO PROFILU

## KAMENNÝ PŘÍVOZ (SÁZAVA)

KATEGORIE:

**C**

**Tok:** Sázava  
**Stanice:** Kamenný Přívoz (Sázava)  
**GPS:** 49.8611817°N, 14.5043189°E  
**Obec:** Hradištko  
**ORP:** Černošice  
**Kraj:** Středočeský



Hlásný profil kat. C je umístěn na mostě č. 105-009 v obci Kamenný Přívoz na parcele č. 115 na řece Sázavě, přibližně 6 km protiproudě od obce Hradištko. Jedná se o automatické hladinoměrné čidlo s vodočetnou laťí, vybavené automatickým sběrem dat. Hlásný profil spravuje obec Hradištko. Obec dále varuje město Jílové u Prahy (místní části Luka pod Medníkem, Žampach), obec Hradištko, které se nachází dále na vodním toku Sázava a dále ORP Černošice.

Číslo hydrologického pořadí: 1-09-03-1790

Provozovatel stanice: **Obec Hradištko**

Příjemci varovných SMS zpráv:

Starosta obce Hradištko




Místostarosta obce Hradištko

Velitel SDH

Poznámka:



### Stupně povodňové aktivity (cm)

I.SPA	bdělost		210
II.SPA	pohotovost		280
III.SPA	ohrožení		350

### Četnost hlášení SPA

I.SPA	1x denně
II.SPA	4x denně
III.SPA	každé 3 hodiny

Vodočetná lať: **ANO**

Přenos dat: **ANO**

SMS: **ANO**

Centrum automatického sběru dat: [www.hladiny.cz](http://www.hladiny.cz)

Naměřená data jsou dostupná na:

<https://www.hladiny.cz/cz/#lvs#graph#50223#Kamenny-Privoz-H>