

EVIDENČNÍ LIST HLÁSNÉHO PROFILU

KAMENNÝ ÚJEZD

KATEGORIE:

C

Tok: Klabava
Stanice: Kamenný Újezd
GPS: 49.72410°N, 13.62362°E
Obec: Kamenný Újezd
ORP: Rokycany
Kraj: Plzeňský



Hlásný profil kat. C se nachází na mostu místní komunikace u obecního úřadu. Jedná se o vodočetnou lať s vyznačenými stupni povodňové aktivity. Obec monitoruje stav hladiny a dále informuje město Rokycany. Provozovatelem hladinoměru je obec Kamenný Újezd.

Číslo hydrologického pořadí: 1-11-01-022

Provozovatel stanice: Obec Kamenný Újezd

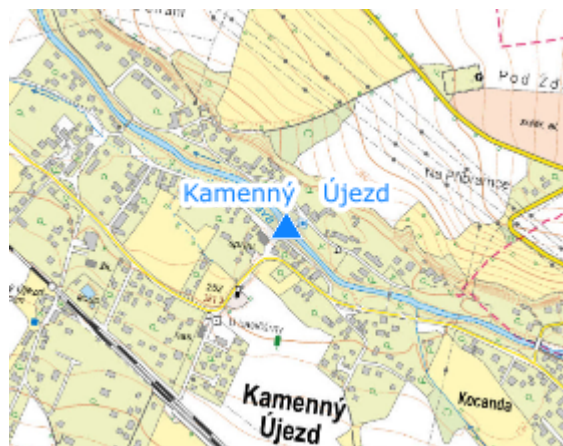
Příjemci varovných SMS zpráv:

Starostka obce




Místostarosta

Velitel hasičů

Poznámka:



Stupně povodňové aktivity (cm)

| | | | |
|---------|------------|---|-----|
| I.SPA | bdělost |  | 210 |
| II.SPA | pohotovost |  | 250 |
| III.SPA | ohrožení |  | 290 |

Četnost hlášení SPA

| | |
|---------|----------------|
| I.SPA | 1x denně |
| II.SPA | 4x denně |
| III.SPA | každé 3 hodiny |

Vodočetná lať: ANO

Přenos dat: NE

SMS: NE

Centrum automatického sběru dat: profil neumožňuje přenos dat