

EVIDENČNÍ LIST HLÁSNÉHO PROFILU

KARLE (LOUČNÁ)

KATEGORIE:

C

Tok: Loučná
Stanice: Karle (Loučná)
GPS: 49.7658411°N, 16.3732306°E
Obec: Karle
ORP: Svitavy
Kraj: Pardubický

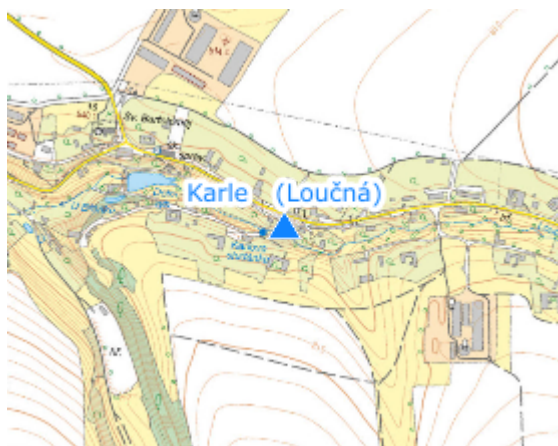


Hlásný profil kategorie C s přenosem dat. AMS hlásného profilu je umístěn na silničním mostu v obci Karle. Provozovatel je LVS Trstěnice.




Číslo hydrologického pořadí:

Provozovatel stanice: LVS Trstěnice

Poznámka:



Stupně povodňové aktivity (cm)

I.SPA	bdělost		55
II.SPA	pohotovost		70
III.SPA	ohrožení		90

Četnost hlášení SPA

I.SPA	60
II.SPA	60
III.SPA	60

Vodočetná lať: ANO

Přenos dat: ANO

SMS: NE

Naměřená data jsou dostupná na: <https://www.envimonitoring.cz/cz/#lvs#graph#50184#Karle-H>