

EVIDENČNÍ LIST HLÁSNÉHO PROFILU

KATEŘINICE (KATEŘINKA)

KATEGORIE:

C

Tok: Kateřinka
Stanice: Kateřinice (Kateřinka)
GPS: 49.38672°N, 17.88143°E
Obec: Kateřinice
ORP: Vsetín
Kraj: Zlínský

Hlásný profil kat. C se nachází v horní části obce Kateřinice na mostě pod č. p. 84 (říční km 3,5). Profil je osazen hladinoměrným čidlem s automatickým přenosem naměřených dat. Provozovatelem je obec Kateřinice.

Číslo hydrologického pořadí: 4-11-01-0750-0-00

Provozovatel stanice: Obec Kateřinice

Příjemci varovných SMS zpráv:

starosta obce

velitel JSDH




vybraní členové PK

Poznámka:

Obec dále varuje obec Ratiboř, která se nachází na toku Ratibořka pod obcí a ORP Vsetín.



Stupně povodňové aktivity (cm)

I.SPA	bdělost		30
II.SPA	pohotovost		50
III.SPA	ohrožení		70

Četnost hlášení SPA

I.SPA	min. 1x denně
II.SPA	min. 2x denně
III.SPA	min. 3x denně

Vodočetná lať: NE

Přenos dat: ANO

SMS: ANO

Centrum automatického sběru dat: <http://www.hladiny.cz>

Naměřená data jsou dostupná na: <https://hladiny.cz/cz/#lvs#graph#20296#Kateřinice>