

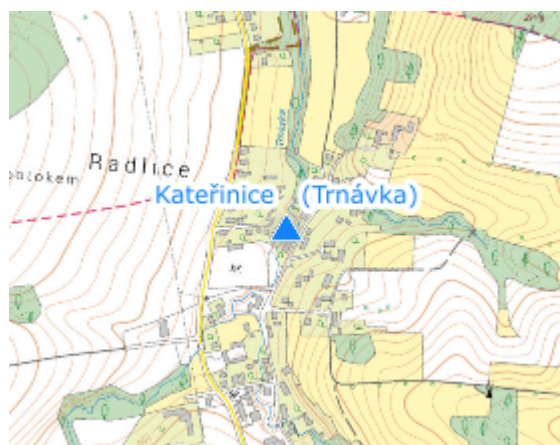
EVIDENČNÍ LIST HLÁSNÉHO PROFILU

KATEŘINICE (TRNÁVKA)

KATEGORIE:

C

Tok: Trnávka
Stanice: Kateřinice (Trnávka)
GPS: 49.675310°N, 18.184922°E
Obec: Kateřinice
ORP: Kopřivnice
Kraj: Moravskoslezský





Hlásný profil je umístěn na ocelové lávce za č.p. 55. Hladiny SPA se měří ode dna.

Číslo hydrologického pořadí:

Provozovatel stanice: Obec Kateřinice

Poznámka:

Stupně povodňové aktivity (cm)

I.SPA	bdělost		50
II.SPA	pohotovost		80
III.SPA	ohrožení		100

Četnost hlášení SPA

I.SPA	min. 1x denně
II.SPA	min. 2x denně
III.SPA	min. 3x denně

Vodočetná lať: NE

Přenos dat: NE

SMS: NE

export evidenčního listu: 20.06.2026 02:39

Veškerá uváděná data jsou bez právní záruky.