

EVIDENČNÍ LIST HLÁSNÉHO PROFILU

KELČANY (HRUŠKOVICE)

KATEGORIE:

C

Tok: Hruškovice
Stanice: Kelčany (Hruškovice)
GPS: 49.00540°N, 17.16910°E
Obec: Vlkoš
ORP: Kyjov
Kraj: Jihomoravský



Hlásný profil kategorie C vybavený automatickým hladinoměrným čidlem se nachází na mostě přes Hruškovici v obci Kelčany. Zprávy o vývoji povodňové situace předává obec Vlkoš obci Skoronice, která se nachází níže na toku a také informuje příslušné ORP (Kyjov). Provozovatelem stanice je obec Vlkoš.

Číslo hydrologického pořadí: 4-17-01-091

Provozovatel stanice: Obec Vlkoš

Příjemci varovných SMS zpráv:

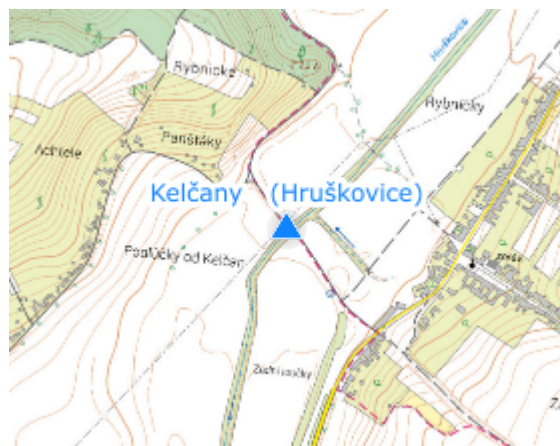
Starosta obce Vlkoš

Místostarosta obce Vlkoš




Velitel SDH Vlkoš

Starosta obce Kelčany

Poznámka:



Stupně povodňové aktivity (cm)

I.SPA	bdělost		60
II.SPA	pohotovost		80
III.SPA	ohrožení		105

Četnost hlášení SPA

I.SPA	min. 1x denně
II.SPA	min. 4 x denně
III.SPA	každé 3 hodiny

Vodočetná lať: ANO

Přenos dat: ANO

SMS: ANO

Centrum automatického sběru dat: <http://www.hladiny.cz>

Naměřená data jsou dostupná na: <https://www.hladiny.cz/cz/#lvs#graph#50137#Kelcany-H>