

EVIDENČNÍ LIST HLÁSNÉHO PROFILU

KLÁŠTEREC NAD OHŘÍ (KLÁŠTERECKÝ POTOK)

KATEGORIE:

C

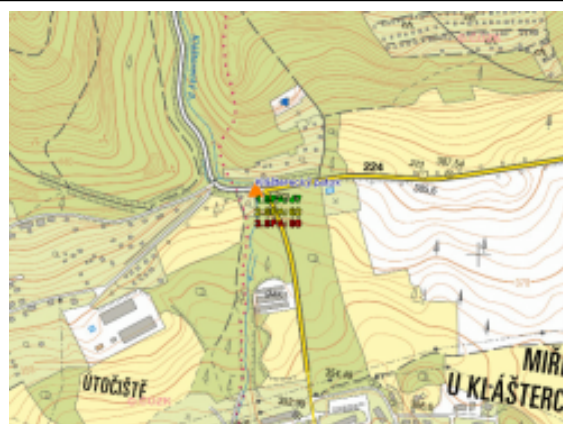
Tok: Klášterecký p.
Stanice: Klášterec nad Ohří (Klášterecký potok)
GPS: 50.3994928°N, 13.1790845°E
Obec: Klášterec nad Ohří
ORP: Kadaň
Kraj: Ústecký kraj

Hlásný profil kategorie C bez přenosu dat je umístěn na výtokovém čelu silničního mostu směrem na Petlery. Provozovatelem je město Klášterec nad Ohří.




Číslo hydrologického pořadí: 1-13-02-1000-0-00

Provozovatel stanice: Město Klášterec nad Ohří

Poznámka:



Stupně povodňové aktivity (cm)

I.SPA	bdělost		47
II.SPA	pohotovost		62
III.SPA	ohrožení		85

Četnost hlášení SPA

I.SPA	min. 1x denně
II.SPA	min. 2x denně
III.SPA	min. 3x denně

Vodočetná lať: NE

Přenos dat: NE

SMS: NE

export evidenčního listu: 21.05.2026 17:36

Veškerá uváděná data jsou bez právní záruky.