

EVIDENČNÍ LIST HLÁSNÉHO PROFILU

KLIMKOVICE - ULICE KOMENSKÉHO (POLANČICE)

KATEGORIE:

C

Tok: Polančice
Stanice: Klimkovice - ulice Komenského (Polančice)
GPS: 49.783736°N, 18.133387°E
Obec: Klimkovice
ORP: Ostrava
Kraj: Moravskoslezský

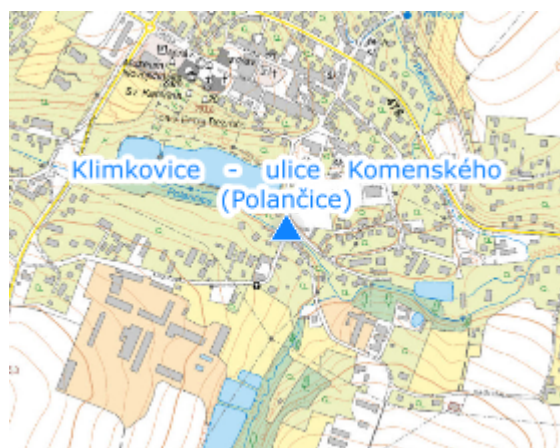


Hlásný profil kat. C se nachází v jižní části intravilánu města Klimkovice na mostě ulice Komenského, nedaleko objektu č. p. 160. Profil nemá automatické čidlo, stupně jsou barevně značeny na mostovce a měřeny od spodní hrany mostovky. Provozovatelem hladinoměru je město Klimkovice.




Číslo hydrologického pořadí: 2-01-01-1531-0-10

Provozovatel stanice: Město Klimkovice

Poznámka:



Stupně povodňové aktivity (cm)

I.SPA	bdělost		120
II.SPA	pohotovost		90
III.SPA	ohrožení		70

Četnost hlášení SPA

I.SPA	min. 1x denně
II.SPA	min. 2x denně
III.SPA	min. 3x denně

Vodočetná lať: ANO

Přenos dat: NE

SMS: NE

export evidenčního listu: 20.06.2026 02:44

Veškerá uváděná data jsou bez právní záruky.