

EVIDENČNÍ LIST HLÁSNÉHO PROFILU

KNĚŽPOLE (BŘEZNICE)

KATEGORIE:

C

Tok: Březnice
Stanice: Kněžpole (Březnice)
GPS: 49.104313°N, 17.505512°E
Obec: Kněžpole
ORP: Uherské Hradiště
Kraj: Zlínský



Hlásný profil kat. C je umístěný na hospodářském mostě v extravilánu obce u č. p. 78. Hlásný profil je vybavený vodočetnou latí bez automatického přenosu dat. Úsek platnosti SPA je stanoven pro celé území obec Kněžpole. Majitelem a provozovatelem hladinoměru je obec Kněžpole.

Číslo hydrologického pořadí: 4-13-01-0710-0-00




Provozovatel stanice: Obec Kněžpole

Poznámka:

Kóta I. SPA 180,17 m n. m. Kóta II. SPA 180,77 m n. m. Kóta III. SPA 181,17 m n. m. Od horní hrany mostovky v [cm]: I. SPA 131 II. SPA 58 III. SPA 18



Stupně povodňové aktivity (cm)

I.SPA	bdělost		280
II.SPA	pohotovost		340
III.SPA	ohrožení		380

Četnost hlášení SPA

I.SPA	1x denně
II.SPA	2x denně
III.SPA	3x denně

Vodočetná lat': ANO

Přenos dat: NE

SMS: NE

export evidenčního listu: 16.05.2026 01:59

Veškerá uváděná data jsou bez právní záruky.