


# EVIDENČNÍ LIST HLÁSNÉHO PROFILU

## KOJÁTKY (KOJÁTECKÝ POTOK)

KATEGORIE:

**C**

**Tok:** Kojátecký p.  
**Stanice:** Kojátky (Kojátecký potok)  
**GPS:** 49.169413°N, 17.022286°E  
**Obec:** Kojátky  
**ORP:** Bučovice  
**Kraj:** Jihomoravský

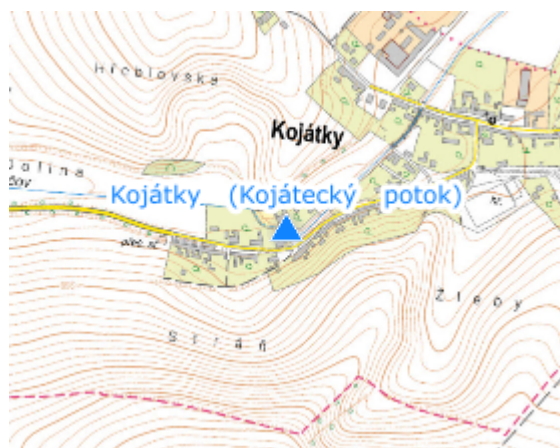


Hlásný profil kat. C leží ve formě propustku u č.p. 80.




Číslo hydrologického pořadí: **4-15-03-0500**

Provozovatel stanice: **obec Dobročkovice**

Poznámka:



### Stupně povodňové aktivity (cm)

I.SPA	bdělost		120
II.SPA	pohotovost		220
III.SPA	ohrožení		240

### Četnost hlášení SPA

I.SPA	1x denně
II.SPA	4x denně
III.SPA	3-hodinové hlášení

Vodočetná lať: **NE**

Přenos dat: **NE**

SMS: **NE**

export evidenčního listu: 12.05.2026 05:11

Veškerá uváděná data jsou bez právní záruky.