

# EVIDENČNÍ LIST HLÁSNÉHO PROFILU

## KOKŠÍN (TOČNICKÝ POTOK)

KATEGORIE:

**C**

**Tok:** Točnický potok  
**Stanice:** Kokšín (Točnický potok)  
**GPS:** 49.46348°N, 13.28667°E  
**Obec:** Kokšín  
**ORP:** Klatovy  
**Kraj:** Plzeňský



Hlásný profil kat. C ve správě obce Kokšín je umístěn na mostě přes Točnický potok v místní části Kokšín. Povodňová komise města Švihov předává informace o vývoji povodňových průtoků povodňové komisi ORP Klatovy.

**Číslo hydrologického pořadí: 1-10-03-058**  
**Nejvyšší zaznamenaný stav: 9 760cm** (01.01.1970)

**Provozovatel stanice: město Švihov**




**Příjemci varovných SMS zpráv:**

Starosta města Švihov	PaedDr. Václav Petrus
Tajemník města Švihov	Zdeněk Urbánek

**Poznámka:**



### Stupně povodňové aktivity (cm)

I.SPA	bdělost		120
II.SPA	pohotovost		170
III.SPA	ohrožení		200

### Četnost hlášení SPA

I.SPA	min. 1x denně
II.SPA	min. 4 x denně
III.SPA	každé 3 hodiny

**Vodočetná lať: ANO**

**Přenos dat: ANO**

**SMS: ANO**

**Centrum automatického sběru dat: <http://www.edpp.cz>**

**Naměřená data jsou dostupná na: <https://www.edpp.cz/zarizeni/koksin-tocnicky-potok->**