

# EVIDENČNÍ LIST HLÁSNÉHO PROFILU

## KOMÁRNO (JUHYNĚ)

KATEGORIE:

**C**

**Tok:** Juhyně  
**Stanice:** Komárno (Juhyně)  
**GPS:** 49.43389°N, 17.77762°E  
**Obec:** Komárno  
**ORP:** Bystřice pod Hostýnem  
**Kraj:** Zlínský

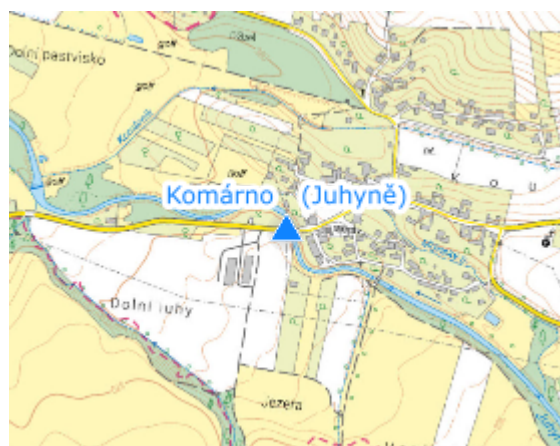


Hlásný profil kategorie C. Povodňové značky SPA jsou umístěny na mostní konstrukci silnice č. II/150. Úrovně hladiny, při kterých je dosaženo příslušných SPA, jsou odvozeny z předchozích zkušeností a historických záznamů. Vývoj stavu hladiny v hlásném profilu sleduje povodňový orgán obce Komárno, informace předává povodňovým orgánům obce Všechnovice a ORP Bystřice pod Hostýnem.




**Číslo hydrologického pořadí: 4-11-02-012**

**Provozovatel stanice: Obec Komárno**

**Poznámka:**



### Stupně povodňové aktivity (cm)

I.SPA	bdělost		120
II.SPA	pohotovost		160
III.SPA	ohrožení		180

### Četnost hlášení SPA

I.SPA	min. 1x denně
II.SPA	min. 4x denně
III.SPA	každé 3 hodiny

**Vodočetná lať: NE**

**Přenos dat: NE**

**SMS: NE**