

# EVIDENČNÍ LIST HLÁSNÉHO PROFILU

## KOMÁROV (ČERVENÝ POTOK)

KATEGORIE:

**C**

**Tok:** Červený potok  
**Stanice:** Komárov (Červený potok)  
**GPS:** 49.8079°N, 13.8568°E  
**Obec:** Komárov  
**ORP:** Hořovice  
**Kraj:** Středočeský



Hladinoměrná stanice Komárov (Červený potok) se nachází blízko č. p. 501. Profil monitoruje hlídková služba městyse, dále je profil vybaven automatickým přenosem dat s možností zasílání varovných sms zpráv. Městys dále varuje město Hořovice, které se nachází na toku Červený potok pod městysem a ORP Hořovice.

Číslo hydrologického pořadí: **1-11-04-026/029/030**

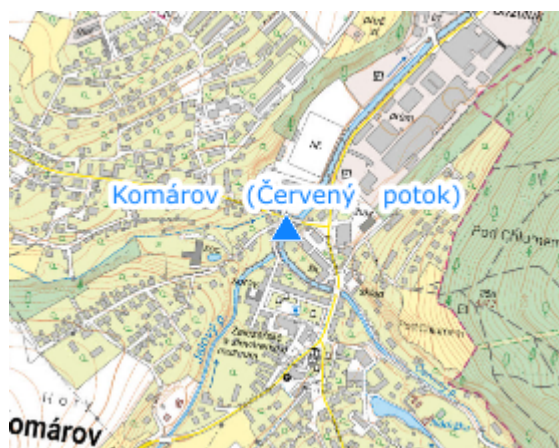
Provozovatel stanice: **Městys Komárov**

Příjemci varovných SMS zpráv:



Starosta městyse

Místostarosta městyse

Poznámka:



### Stupně povodňové aktivity (cm)

I.SPA	bdělost		150
II.SPA	pohotovost		175
III.SPA	ohrožení		190

### Četnost hlášení SPA

I.SPA	1x denně
II.SPA	3x denně
III.SPA	3 h hlášení

Vodočetná lať: **NE**

Přenos dat: **ANO**

SMS: **ANO**

Centrum automatického sběru dat: [www.hladiny.cz](http://www.hladiny.cz)

Naměřená data jsou dostupná na: <https://www.hladiny.cz/cz/#lvs#graph#25836#LVS-Komarov>

export evidenčního listu: 23.05.2026 09:33

Veškerá uváděná data jsou bez právní záruky.