

EVIDENČNÍ LIST HLÁSNÉHO PROFILU

KOMÁROV (JALOVÝ POTOK)

KATEGORIE:

C

Tok: Červený potok
Stanice: Komárov (Jalový potok)
GPS: 49.8074°N, 13.8565°E
Obec: Komárov
ORP: Hořovice
Kraj: Středočeský

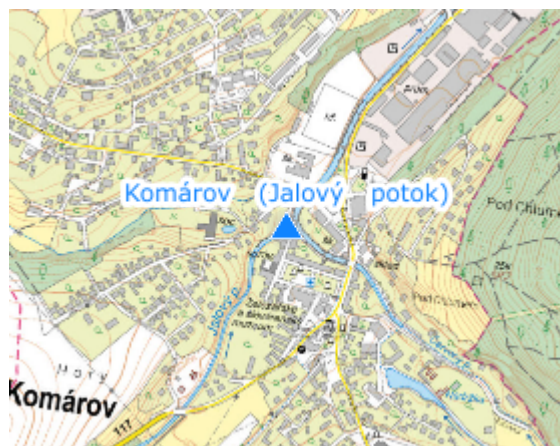


Vodočetná lať Komárov (Jalový potok) se nachází na přemostění blízko č. p. 197. Profil monitoruje hlídková služba městyse. Městys dále varuje město Hořovice, které se nachází na toku Jalový potok pod městysem a ORP Hořovice.




Číslo hydrologického pořadí: 1-11-04-029/030

Provozovatel stanice: Městys Komárov

Poznámka:



Stupně povodňové aktivity (cm)

I.SPA	bdělost		50
II.SPA	pohotovost		75
III.SPA	ohrožení		90

Četnost hlášení SPA

I.SPA	1x denně
II.SPA	3x denně
III.SPA	3 h hlášení

Vodočetná lať: ANO

Přenos dat: NE

SMS: NE

export evidenčního listu: 23.05.2026 09:33

Veškerá uváděná data jsou bez právní záruky.