

# EVIDENČNÍ LIST HLÁSNÉHO PROFILU

## KOPŘIVNICE (KOPŘIVNIČKA)

KATEGORIE:

**C**

**Tok:** Kopřivnička (ř.km 6,15)  
**Stanice:** Kopřivnice (Kopřivnička)  
**GPS:** 49.588679°N, 18.147867°E  
**Obec:** Kopřivnice  
**ORP:** Kopřivnice  
**Kraj:** Moravskoslezský






Betonové čelo na vyústi kanalizace v ul. Havlíčkova (Kopřivnice). SPA jsou značeny třemi barevnými čarami: Zelená - I. SPA Žlutá - II. SPA Červená - III. SPA Hladiny SPA jsou měřeny od horní hrany vyústi.

**Číslo hydrologického pořadí:**

**Provozovatel stanice:** Město Kopřivnice

**Poznámka:**

### Stupně povodňové aktivity (cm)

I.SPA	bdělost		40
II.SPA	pohotovost		20
III.SPA	ohrožení		1

### Četnost hlášení SPA

I.SPA	min. 1x denně
II.SPA	min. 2x denně
III.SPA	min. 3x denně

**Vodočetná lať:** NE

**Přenos dat:** NE

**SMS:** NE