

# EVIDENČNÍ LIST HLÁSNÉHO PROFILU

## KOPŘIVNICE (LUBINA)

KATEGORIE:

**C**

**Tok:** Lubina  
**Stanice:** Kopřivnice (Lubina)  
**GPS:** 49.617425°N, 18.169665°E  
**Obec:** Kopřivnice  
**ORP:** Kopřivnice  
**Kraj:** Moravskoslezský



Hlásný profil kat. C se nachází v severní části města Kopřivnice na jezu pod mostem silnice č. III/4824 mezi obcemi Větrkovice a Lubina. SPA jsou značeny třemi barevnými čarami na šikmé ploše opevnění: Zelená - I. SPA, Žlutá - II. SPA, Červená - III. SPA. Vodní stav a SPA jsou měřeny od horní hrany jezu. Majitelem a provozovatelem je město Kopřivnice.

**Číslo hydrologického pořadí: 2-01-01-1370-0-00**




**Provozovatel stanice: město Kopřivnice**

**Poznámka:**

Vodní stav a SPA jsou měřeny od horní hrany jezu.



### Stupně povodňové aktivity (cm)

I.SPA	bdělost		50
II.SPA	pohotovost		20
III.SPA	ohrožení		1

### Četnost hlášení SPA

I.SPA	min. 1x denně
II.SPA	min. 2x denně
III.SPA	min. 3x denně

**Vodočetná lať: NE**

**Přenos dat: NE**

**SMS: NE**

export evidenčního listu: 26.06.2026 11:40

Veškerá uváděná data jsou bez právní záruky.