

# EVIDENČNÍ LIST HLÁSNÉHO PROFILU

## KORYČANY NAD PŘEHRADOU (KYJOVKA)

KATEGORIE:

**B**

**Tok:** Kyjovka  
**Stanice:** Koryčany nad přehradou (Kyjovka)  
**GPS:** 49.1072°N, 17.21808°E  
**Obec:** Koryčany  
**ORP:** Kroměříž  
**Kraj:** Zlínský kraj

Hlásný profil kat. B ve správě Povodí Moravy, s. p. se nachází nad vodní nádrží Koryčany.





**Číslo hydrologického pořadí:** 4-17-01-068

**Provozovatel stanice:** Povodí Moravy, s. p.

**Poznámka:**



### Stupně povodňové aktivity (cm)

I.SPA	bdělost		94
II.SPA	pohotovost		127
III.SPA	ohrožení		152
IV.SPA	extrémní ohrožení		216

### Četnost hlášení SPA

I.SPA	min. 1x denně
II.SPA	min. 2x denně
III.SPA	min. 3x denně

**Vodočetná lať:** ANO

**Přenos dat:** ANO

**SMS:** NE

**Naměřená data jsou dostupná na:** <https://sap.pmo.cz/portal/Sap/cz/pc/Mereni.aspx?id=049&oid=3>

export evidenčního listu: 09.05.2026 17:03

Veškerá uváděná data jsou bez právní záruky.