

EVIDENČNÍ LIST HLÁSNÉHO PROFILU

KORYČANY (STŘÍBRNÍK)

KATEGORIE:

C

Tok: Stříbrník
Stanice: Koryčany (Stříbrník)
GPS: 49.10699°N, 17.15923°E
Obec: Koryčany
ORP: Kroměříž
Kraj: Zlínský

Hlásný profil kat. C ve správě města Koryčany. Ultrazvukové hladinoměrné čidlo umístěné na potoku Stříbrník (který je levostranným přítokem řeky Kyjovky) na parcelním čísle 461/4, poblíž č. p. 223. Čidlo je umístěno na mostní konstrukci na 4 m dlouhé konzoli. Profil je vybaven automatickým přenosem dat a vodočetnou lať. Hlásný profil monitoruje městská policie a jednotka SDH. Město dále varuje obec Mouchnice a obce Nemočice a Snovídky, které se nachází na řece Kyjovce pod městem a ORP Kroměříž.

Číslo hydrologického pořadí: 4-17-01-068

Průměrný vodní stav: 60 cm




Provozovatel stanice: Město Koryčany

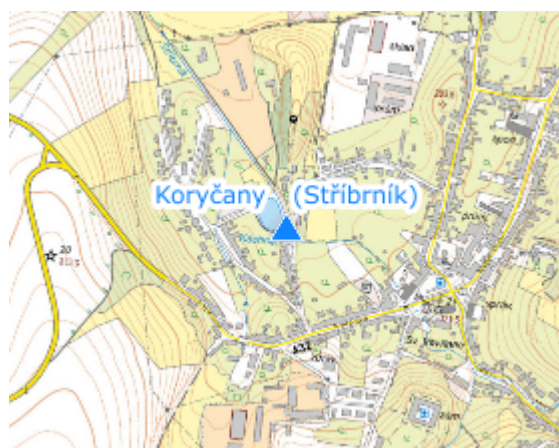
Příjemci varovných SMS zpráv:

Ing. Hana Jamborová	předseda PK
Ludmila Prokešová	tajemník PK
Lubor Daníček	místopředseda PK
Pavel Vaněk	člen PK
Josef Kettler	člen PK
Josef Prokeš	člen PK

Poznámka:

Stupně povodňové aktivity (cm)

I.SPA	bdělost		100
II.SPA	pohotovost		120
III.SPA	ohrožení		140



Četnost hlášení SPA

I.SPA	1x denně
II.SPA	4x denně
III.SPA	každé 3 hodiny

Vodočetná lať: ANO

Přenos dat: ANO

SMS: ANO

Centrum automatického sběru dat: <http://hladiny-vox.pwsplus.eu/>

Naměřená data jsou dostupná na: <https://hladiny-vox.pwsplus.eu/Senzors/Details/5157>