

# EVIDENČNÍ LIST HLÁSNÉHO PROFILU

**KOSTELEC NAD ORLICÍ C (DIVOKÁ ORLICE)**

KATEGORIE:

**C**

**Tok:** Divoká Orlice  
**Stanice:** Kostelec nad Orlicí C (Divoká Orlice)  
**GPS:** 50.11055°N, 16.22669°E  
**Obec:** Kostelec nad Orlicí  
**ORP:** Kostelec nad Orlicí  
**Kraj:** Královéhradecký



Hlásný profil kat. C je umístěn na mostku přes řeku Divoká Orlice v ř. km 16,65, na ulici Za Nádražím. Vývoj stavu hladiny v hlásném profilu sleduje povodňový orgán města Kostelec nad Orlicí a informace předává povodňovým komisím městyse Častolovice a obce Čestice. Provozovatelem hladinoměru je město Kostelec nad Orlicí.

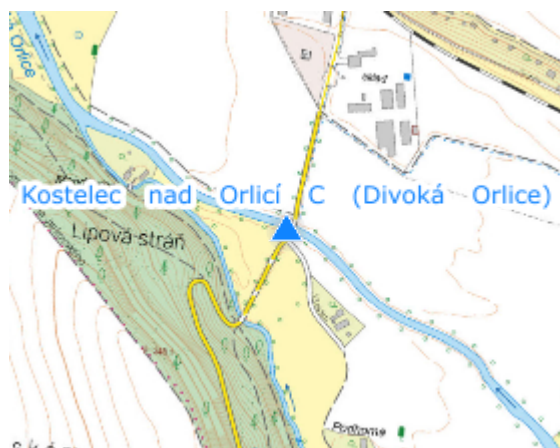
**Číslo hydrologického pořadí: 1-02-01-0500-0-00**

**Provozovatel stanice: Město Kostelec nad Orlicí**




**Příjemci varovných SMS zpráv:**

Starosta města

**Poznámka:**



## Stupně povodňové aktivity (cm)

I.SPA	bdělost		190
II.SPA	pohotovost		240
III.SPA	ohrožení		280

## Četnost hlášení SPA

I.SPA	1x denně
II.SPA	4x denně
III.SPA	každé 3 hodiny

**Vodočetná lať: ANO**

**Přenos dat: ANO**

**SMS: ANO**

**Centrum automatického sběru dat: <http://www.hladiny.cz>**

**Naměřená data jsou dostupná na: <https://www.hladiny.cz/chmibeta/#lvs#graph#1db30f45a>**