

EVIDENČNÍ LIST HLÁSNÉHO PROFILU

KOUŘIM (VÝROVKA)

KATEGORIE:

C

Tok: Výrovka
Stanice: Kouřim (Výrovka)
GPS: 50.00428°N, 14.98096°E
Obec: Kouřim
ORP: Kolín
Kraj: Středočeský



Hlásný profil kat. C je umístěn na středové klenbě mostu ulice Kolínská v blízkosti domu č. p. 219. Profil je osazen hladinovým čidlem s automatickým přenosem naměřených dat. Zařízení je ukotveno do zábradlí. Majitelem a provozovatelem je DSO Pečecký region.




Číslo hydrologického pořadí: 1-04-06-0190-0-00
Průměrný vodní stav: 15 cm

Provozovatel stanice: DSO Pečecký region

Poznámka:



Stupně povodňové aktivity (cm)

| | | | |
|---------|------------|---|-----|
| I.SPA | bdělost |  | 85 |
| II.SPA | pohotovost |  | 95 |
| III.SPA | ohrožení |  | 135 |

Četnost hlášení SPA

| | |
|---------|-----------|
| I.SPA | 1x 20 min |
| II.SPA | 1x 10 min |
| III.SPA | 1x 5 min |

Vodočetná lať: ANO

Přenos dat: ANO

SMS: ANO

Centrum automatického sběru dat: <https://www.hladiny.cz/cz/>

Naměřená data jsou dostupná na: <https://www.hladiny.cz/cz/cs#lvs#graph#50543#H-Kourim>