

EVIDENČNÍ LIST HLÁSNÉHO PROFILU

KŘEMENEC (ROMŽE)

KATEGORIE:

C

Tok: Romže
Stanice: Křemenec (Romže)
GPS: 49.573498°N, 16.907751°E
Obec: Konice
ORP: Konice
Kraj: Olomoucký kraj

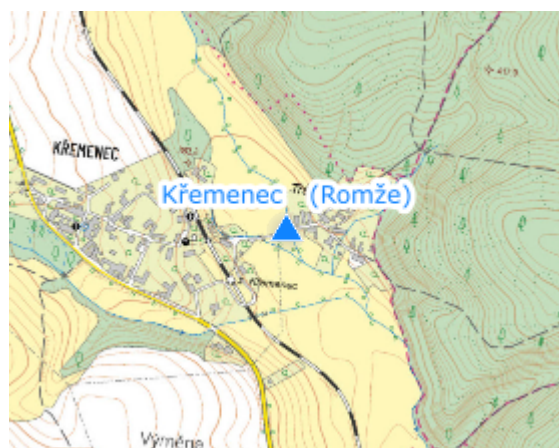


Hlásný profil kat. C se nachází v lokalitě Trávníky v místní části Křemenec (město Konice) na návodní straně mostu. Profil je osazen hladinoměrným a průtokoměrným čidlem s automatickým přenosem naměřených dat. Provozovatelem hlásného profilu je obec Stražisko.




Číslo hydrologického pořadí: 4-12-01-0280-0-00

Provozovatel stanice: Obec Stražisko

Poznámka:



Stupně povodňové aktivity (cm)

I.SPA	bdělost		50
II.SPA	pohotovost		65
III.SPA	ohrožení		85

Četnost hlášení SPA

I.SPA	min. 1x denně
II.SPA	min. 2x denně
III.SPA	min. 3x denně

Vodočetná lať: ANO

Přenos dat: ANO

SMS: ANO

Centrum automatického sběru dat: www.envimonitoring.cz

Naměřená data jsou dostupná na: <https://www.envimonitoring.cz/cz/#lvs#graph#50346>

export evidenčního listu: 12.05.2026 02:49

Veškerá uváděná data jsou bez právní záruky.