

EVIDENČNÍ LIST HLÁSNÉHO PROFILU

KŘTINY (KŘTINSKÝ POTOK)

KATEGORIE:

C

Tok:
Stanice: Křtiny (Křtinský potok)
GPS: 49.290640°N, 16.763587°E
Obec: Křtiny
ORP: Blansko
Kraj: Jihomoravský



Hlásný profil kat. C je součástí komunikace na parcele číslo 1064/1 přes vodní tok Křtinský potok, zhruba kilometr protiproudě od intravilánu městyse. Provozovatelem hladinoměru je městys Křtiny.




**Číslo hydrologického pořadí: 4-15-02-100,
4-15-02-098**

Provozovatel stanice: městys Křtiny

Poznámka:



Stupně povodňové aktivity (cm)

I.SPA	bdělost		70
II.SPA	pohotovost		120
III.SPA	ohrožení		160

Četnost hlášení SPA

I.SPA	min. 1x denně
II.SPA	min. 2x denně
III.SPA	min. 3x denně

Vodočetná lať: ANO

Přenos dat: ANO

SMS: NE

export evidenčního listu: 28.04.2026 03:15

Veškerá uváděná data jsou bez právní záruky.