

# EVIDENČNÍ LIST HLÁSNÉHO PROFILU

**KUKLÍK (FRYŠÁVKA)**

KATEGORIE:

**C**

**Tok:** Fryšávka  
**Stanice:** Kuklík (Fryšávka)  
**GPS:** 49.6247061°N, 16.1176683°E  
**Obec:** Kuklík  
**ORP:** Nové Město na Moravě  
**Kraj:** Vysočina



Jedná se o hlásný profil kategorie C ve správě obce Kuklík. Automatické hladinoměrné čidlo s dálkovým přenosem dat je umístěno v Kuklíku na mostku přes Fryšávku u Penzionu Na Mlýně. Obec dále informuje městys Sněžné a ORP Nové Město na Moravě.

**Číslo hydrologického pořadí: 4-15-01-026**  
**Nejvyšší zaznamenaný stav: 175cm** (14.09.2024)

**Provozovatel stanice: Obec Kuklík**




**Příjemci varovných SMS zpráv:**

|                      |             |
|----------------------|-------------|
| Ing. Bohdan Kalina   | 773 787 886 |
| Ing. Ladislav Regent | 602260927   |
| Ing. Ladislav Rak    | 603740967   |
| HZS kraje Vysočina   | 720 001 077 |

**Poznámka:**



## Stupně povodňové aktivity (cm)

|         |            |                                                                                     |     |
|---------|------------|-------------------------------------------------------------------------------------|-----|
| I.SPA   | bdělost    |  | 100 |
| II.SPA  | pohotovost |  | 130 |
| III.SPA | ohrožení   |  | 150 |

## Četnost hlášení SPA

|         |                |
|---------|----------------|
| I.SPA   | min. 1x denně  |
| II.SPA  | min. 4 x denně |
| III.SPA | každé 3 hodiny |

**Vodočetná lať: ANO**

**Přenos dat: ANO**

**SMS: ANO**

**Centrum automatického sběru dat: <http://www.edpp.cz>**

**Naměřená data jsou dostupná na: <https://www.edpp.cz/zarizeni/kuklik-frysavka/>**