

# EVIDENČNÍ LIST HLÁSNÉHO PROFILU

## KUNRATICE (KUNRATICKÝ POTOK)

KATEGORIE:

**C**

**Tok:** Kunratický potok  
**Stanice:** Kunratice (Kunratický potok)  
**GPS:** 50.92551°N, 15.03031°E  
**Obec:** Kunratice  
**ORP:** Frýdlant  
**Kraj:** Liberecký



Automatické hladinoměrné čidlo s dálkovým přenosem dat ve správě obce Kunratice se nachází na mostku přes Kunratický potok u č. p. 83. Vývoj stavu hladiny v hlásném profilu sleduje povodňový orgán obce Kunratice. Informace o vývoji povodňové situace dále předává povodňovým orgánům obcí Višňová a Černousy a ORP Frýdlant.

**Číslo hydrologického pořadí:** 2-04-10-021  
**Nejvyšší zaznamenaný stav:** 42 417 407 036cm  
(09.11.2023)

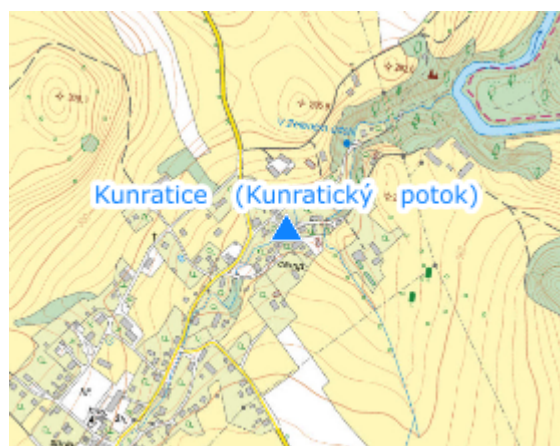
**Provozovatel stanice:** Obec Kunratice

**Příjemci varovných SMS zpráv:**




starosta obce Kunratice

místostarosta obce Kunratice

**Poznámka:**



### Stupně povodňové aktivity (cm)

I.SPA	bdělost		30
II.SPA	pohotovost		58
III.SPA	ohrožení		85

### Četnost hlášení SPA

I.SPA	min. 1 x denně
II.SPA	min. 4 x denně
III.SPA	každé 3 hodiny

**Vodočetná lať:** NE

**Přenos dat:** ANO

**SMS:** ANO

**Centrum automatického sběru dat:** <http://www.edpp.cz>

**Naměřená data jsou dostupná na:** <https://www.edpp.cz/zarizeni/kunratice-kunraticky-potok-/>