

EVIDENČNÍ LIST HLÁSNÉHO PROFILU

KUNVALD (HORSKÝ POTOK)

KATEGORIE:

C

Tok: Horský potok
Stanice: Kunvald (Horský potok)
GPS: 50.1372531°N, 16.5016308°E
Obec: Kunvald
ORP: Žamberk
Kraj: Pardubický

Vodoměrná stanice hlásného profilu je umístěná na povodní straně malého mostu přes tok vedle nemovitosti č.p. 32 v horní části obce.




Číslo hydrologického pořadí:

Provozovatel stanice: městys Kunvald

Poznámka:



Stupně povodňové aktivity (cm)

I.SPA	bdělost		70
II.SPA	pohotovost		90
III.SPA	ohrožení		130

Četnost hlášení SPA

I.SPA	min. 1x denně
II.SPA	min. 2x denně
III.SPA	min. 3x denně

Vodočetná lať: ANO

Přenos dat: ANO

SMS: NE

Naměřená data jsou dostupná na:

<https://www.envimonitoring.cz/cz/#lvs#graph#50523#H-Kunvald>