

EVIDENČNÍ LIST HLÁSNÉHO PROFILU

KUŘIM (KUŘIMKA - HP2)

KATEGORIE:

C

Tok: Kuřimka
Stanice: Kuřim (Kuřimka - HP2)
GPS: 49.301177°N, 16.536743°E
Obec: Kuřim
ORP: Kuřim
Kraj: Jihomoravský

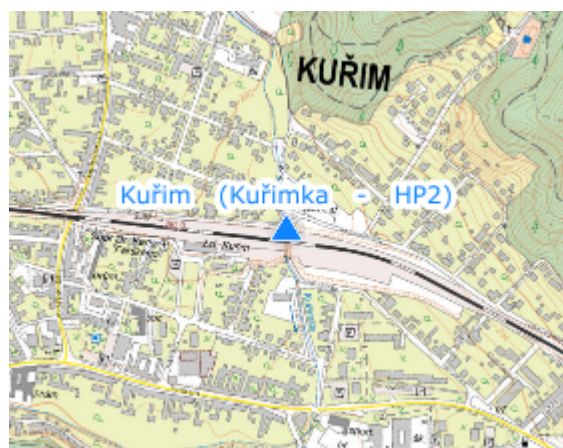
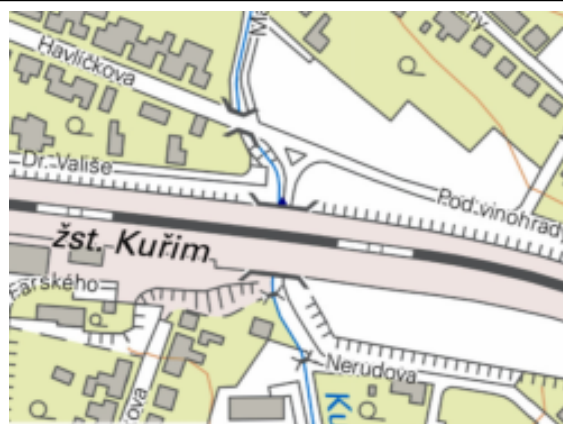
Hlásný profil kat. C je umístěn na mostní konstrukci na toku Kuřimka v ř. km 8,983, v ulici Havlíčkova. Provozovatelem hladinoměru je město Kuřim.

Číslo hydrologického pořadí: 4-15-01-1420-0-00



Průměrný vodní stav: 25 cm

Provozovatel stanice: Město Kuřim

Poznámka:



Stupně povodňové aktivity (cm)

I.SPA	bdělost		90
II.SPA	pohotovost		110
III.SPA	ohrožení		130

Četnost hlášení SPA

I.SPA	každých 20 min
II.SPA	každých 10 min
III.SPA	každých 5 min

Vodočetná lať: ANO

Přenos dat: ANO

SMS: ANO

Centrum automatického sběru dat: <http://www.hladiny.cz>

Naměřená data jsou dostupná na: <https://www.hladiny.cz/cz/#lvs#graph#50533#H2-Kurim>