

# EVIDENČNÍ LIST HLÁSNÉHO PROFILU

## KVAŠŤOV (PRČICKÝ POTOK)

KATEGORIE:

**C**

**Tok:** Prčický potok  
**Stanice:** Kvašřov (Prčický potok)  
**GPS:** 49.57526°N, 14.56220°E  
**Obec:** Sedlec-Prčice  
**ORP:** Sedlčany  
**Kraj:** Středočeský

Mostní konstrukce přes Prčický potok v místní části Kvašřov. Hlásný profil je ve správě města Sedlec-Prčice. Jedná se o hladinoměrné čidlo a vodočetnou lať.




Číslo hydrologického pořadí: **1-08-05-0550-0-00**

Provozovatel stanice: **Město Sedlec-Prčice**

Poznámka:



### Stupně povodňové aktivity (cm)

I.SPA	bdělost		70
II.SPA	pohotovost		90
III.SPA	ohrožení		120

### Četnost hlášení SPA

I.SPA	min. 1x denně
II.SPA	min. 2x denně
III.SPA	min. 3x denně

Vodočetná lať: **ANO**

Přenos dat: **ANO**

SMS: **ANO**

Centrum automatického sběru dat: [www.envimonitoring.cz](http://www.envimonitoring.cz)

Naměřená data jsou dostupná na:

<https://www.envimonitoring.cz/cz/#lvs#graph#50374#H-Kvastov>