

# EVIDENČNÍ LIST HLÁSNÉHO PROFILU

## KVĚTNICE (VÝMOLA)

KATEGORIE:

**C**

**Tok:** Výmola  
**Stanice:** Květnice (Výmola)  
**GPS:** 50.05673°N, 14.68196°E  
**Obec:** Květnice  
**ORP:** Brandýs nad Labem - Stará Boleslav  
**Kraj:** Středočeský



Hladinoměrné čidlo s automatickým odesíláním dat se nachází na mostu přes Výmolu v obci Květnice. Informace o vývoji stavu hladiny v hlásném profilu předává povodňová komise obcím ležícím níže na toku.




**Číslo hydrologického pořadí: 1-04-07-048**  
**Nejvyšší zaznamenaný stav: 77cm** (14.09.2024)

**Provozovatel stanice: Obec Květnice**

**Poznámka:**



### Stupně povodňové aktivity (cm)

I.SPA	bdělost		30
II.SPA	pohotovost		50
III.SPA	ohrožení		70

### Četnost hlášení SPA

I.SPA	min. 1 x denně
II.SPA	min. 4 x denně
III.SPA	každé 3 hodiny

**Vodočetná lať: NE**

**Přenos dat: ANO**

**SMS: ANO**

**Centrum automatického sběru dat: <http://www.edpp.cz>**

**Naměřená data jsou dostupná na: <https://www.edpp.cz/zarizeni/vymola-kvetnice/>**

export evidenčního listu: 02.07.2025 13:47

Veškerá uváděná data jsou bez právní záruky.