

# EVIDENČNÍ LIST HLÁSNÉHO PROFILU

## LÁZNĚ LIBVERDA (LIBVERDský POTOK)

KATEGORIE:

**C**

**Tok:** Libverdský potok  
**Stanice:** Lázně Libverda (Libverdský potok)  
**GPS:** 50.89030°N, 15.19156°E  
**Obec:** Lázně Libverda  
**ORP:** Frýdlant  
**Kraj:** Liberecký



Automatické hladinoměrné čidlo (kat. C) s dálkovým přenosem dat se nachází u zatrubnění Libverdského potoka naproti obecnímu úřadu obce Lázně Libverda. Vývoj stavu hladiny v hlásném profilu sleduje povodňový orgán obce Lázně Libverda. Informace o vývoji povodňové situace dále předává povodňovým orgánům měst Hejnice, Raspenava a ORP Frýdlant. Provozovatelem stanice je obec Lázně Libverda.

**Číslo hydrologického pořadí: 2-04-10-006**  
**Nejvyšší zaznamenaný stav: 332cm** (29.07.2015)

**Provozovatel stanice: Obec Lázně Libverda**

**Příjemci varovných SMS zpráv:**




starosta obce Lázně Libverda

místostarosta obce Lázně Libverda

**Poznámka:**



### Stupně povodňové aktivity (cm)

I.SPA	bdělost		30
II.SPA	pohotovost		90
III.SPA	ohrožení		150

### Četnost hlášení SPA

I.SPA	min. 1 x denně
II.SPA	min. 4 x denně
III.SPA	každé 3 hodiny

**Vodočetná lať: ANO**

**Přenos dat: ANO**

**SMS: ANO**

**Centrum automatického sběru dat: <http://www.edpp.cz>**

**Naměřená data jsou dostupná na: <https://www.edpp.cz/zarizeni/lazne-libverda-libverdsky-potok/>**