

EVIDENČNÍ LIST HLÁSNÉHO PROFILU

LECHOTICE (RACKOVÁ) - MIMO PROVOZ

KATEGORIE:

C

Tok: Racková
Stanice: Lechotice (Racková) - MIMO PROVOZ
GPS: 49.27003°N, 17.59044°E
Obec: Lechotice
ORP: Holešov
Kraj: Zlínský



Hladinoměrná stanice obce Lechotice je vybudována na lávce pro pěší vedle silnice. Profil monitoruje hlídková služba obce, dále je profil vybaven automatickým přenosem dat s možností zaslání varovných SMS zpráv. Příjemce zpráv hlídkové služby o výšce hladiny je Obecní úřad Lechotice. Obec dále varuje obce Mysločovice a Sazovice, které se nachází na toku Racková pod obcí Lechotice a město Holešov (ORP).

Číslo hydrologického pořadí: 4-13-01-0440-0-00

Provozovatel stanice: **Obec Lechotice**

Příjemci varovných SMS zpráv:




předseda povodňové komise

místopředseda povodňové komise

Poznámka:



Stupně povodňové aktivity (cm)

I.SPA	bdělost		50
II.SPA	pohotovost		75
III.SPA	ohrožení		100

Četnost hlášení SPA

I.SPA	1x denně
II.SPA	4x denně
III.SPA	3 h hlášení

Vodočetná lať: **NE**

Přenos dat: **ANO**

SMS: **ANO**

Centrum automatického sběru dat: <http://www.hladiny.cz>

Naměřená data jsou dostupná na: <https://www.hladiny.cz/cz/#lvs#graph#23821#Lechotice>

export evidenčního listu: 26.06.2026 14:23

Veškerá uváděná data jsou bez právní záruky.