

# EVIDENČNÍ LIST HLÁSNÉHO PROFILU

## LESNICE (LOUČKA)

KATEGORIE:

**C**

**Tok:** Loučka  
**Stanice:** Lesnice (Loučka)  
**GPS:** 49.87778°N, 16.93702°E  
**Obec:** Lesnice  
**ORP:** Zábřeh  
**Kraj:** Olomoucký

Hladinoměrné čidlo je umístěno na mostku na místní komunikaci přes Loučku na okraji obce. Obec Lesnice dále varuje obec Leština, která se nachází níže na toku a také informuje příslušné ORP (Zábřeh).

**Číslo hydrologického pořadí: 4-10-01-052**

**Provozovatel stanice: LVS MR Postřelmovsko**

**Příjemci varovných SMS zpráv:**




Starosta obce

**Poznámka:**

Obec dále varuje obec níže na toku a také informuje příslušné ORP (Zábřeh).



### Stupně povodňové aktivity (cm)

I.SPA	bdělost		80
II.SPA	pohotovost		100
III.SPA	ohrožení		130

### Četnost hlášení SPA

I.SPA	1x denně
II.SPA	4x denně
III.SPA	3 hod hlášení

**Vodočetná lať: NE**

**Přenos dat: ANO**

**SMS: ANO**

**Centrum automatického sběru dat: <http://www.edpp.cz>**

**Naměřená data jsou dostupná na: <https://www.hladiny.cz/hladiny/index.php?ca=128&cs=42546>**