

# EVIDENČNÍ LIST HLÁSNÉHO PROFILU

## LG ODTOK VD LÁZ (LITAVKA)

KATEGORIE:

**C**

**Tok:** Litavka  
**Stanice:** LG odtok VD Láz (Litavka)  
**GPS:** 49.65593°N, 13.90079°E  
**Obec:** Láz  
**ORP:** Příbram  
**Kraj:** Středočeský

Hlásný profil kat. C je ve správě Povodí Vltavy, státní podnik. Umístěn je v lese pod hrází v. n. Láz.

**Číslo hydrologického pořadí:** 1-11-04-001





**Provozovatel stanice:** Povodí Vltavy, s. p. - Závod

**Berounka**

**Poznámka:**



### Stupně povodňové aktivity (cm)

I.SPA	bdělost		20
II.SPA	pohotovost		25
III.SPA	ohrožení		30
IV.SPA	extrémní ohrožení		85

### Četnost hlášení SPA

I.SPA	1x denně
II.SPA	4x denně
III.SPA	každé 3 h

**Vodočetná lať:** NE

**Přenos dat:** ANO

**SMS:** NE

**Naměřená data jsou dostupná na:** <https://www.pvl.cz/portal/SaP/cz/PC/Mereni.aspx?id=LILZ>

export evidenčního listu: 09.04.2026 02:17

Veškerá uváděná data jsou bez právní záruky.