

EVIDENČNÍ LIST HLÁSNÉHO PROFILU

LG PROSTŘEDNÍ POŘÍČÍ (KŘETÍNKA)

KATEGORIE:

C

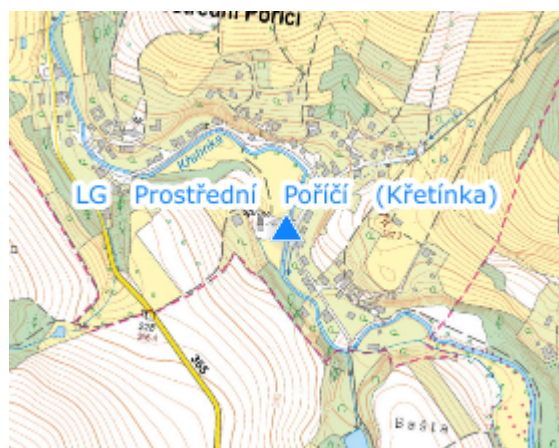
Tok: Křetínka
Stanice: LG Prostřední Poříčí (Křetínka)
GPS: 49.57042°N, 16.49817°E
Obec: Prostřední Poříčí
ORP: Boskovice
Kraj: Jihomoravský

Hlásný profil kat. C je umístěn nedaleko budovy obecního úřadu (č. p. 9) v jižní části obce. Provozovatelem hladinoměru je Povodí Moravy, s. p.





Číslo hydrologického pořadí: **4-15-02-032**

Provozovatel stanice: **Povodí Moravy, s. p.**

Poznámka:



Stupně povodňové aktivity (cm)

I.SPA	bdělost		55
II.SPA	pohotovost		90
III.SPA	ohrožení		150
IV.SPA	extrémní ohrožení		225

Četnost hlášení SPA

I.SPA	min 1x denně
II.SPA	min 4x denně
III.SPA	každé 3h

Vodočetná lať: **ANO**

Přenos dat: **ANO**

SMS: **ANO**

Naměřená data jsou dostupná na:

<https://spolecnamorava.cz/content/vip/app/detail.html#?objectId=dfa70906-035e-4f44-bb17-6a66e238028b&typObjektId=3>