

# EVIDENČNÍ LIST HLÁSNÉHO PROFILU

## LG VŠECHLAPY - ODTOK (BOUŘLIVEC)

KATEGORIE:

**C**

**Tok:** Bouřlivec  
**Stanice:** LG Všechlapy - odtok (Bouřlivec)  
**GPS:** 50.6063795°N, 13.7815138°E  
**Obec:** Zabuřany  
**ORP:** Teplice  
**Kraj:** Ústecký kraj

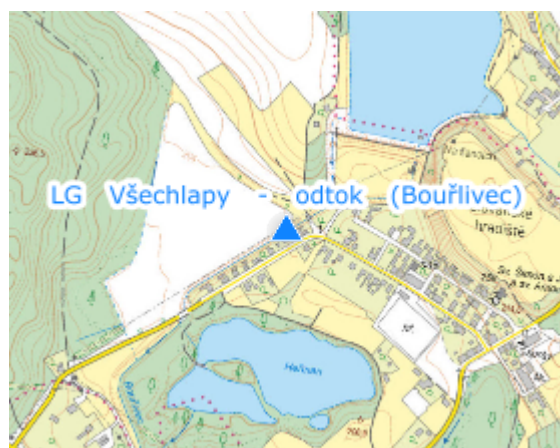


Hlásný profil kat. C se nachází na pravém břehu vodního toku Bouřlivec v západní části intravilánu obce pod vodní nádrží Všechlapy. Provozovatelem hladinoměru je Povodí Ohře, státní podnik - Závod Chomutov.




**Číslo hydrologického pořadí: 1-14-01-067**

**Provozovatel stanice: POH - Závod Chomutov**

**Poznámka:**



### Stupně povodňové aktivity (cm)

I.SPA	bdělost		124
II.SPA	pohotovost		150
III.SPA	ohrožení		165

### Četnost hlášení SPA

I.SPA	min. 1x denně
II.SPA	min. 2x denně
III.SPA	min. 3x denně

**Vodočetná lať: ANO**

**Přenos dat: ANO**

**SMS: NE**

**Naměřená data jsou dostupná na: <https://sap.poh.cz/portal/SaP/cz/pc/Mereni.aspx?id=2423&oid=2>**

export evidenčního listu: 09.05.2026 17:01

Veškerá uváděná data jsou bez právní záruky.