

EVIDENČNÍ LIST HLÁSNÉHO PROFILU

LG ŽICHLÍNEK (MORAVSKÁ SÁZAVA)

KATEGORIE:

C

Tok: Moravská Sázava
Stanice: LG Žichlínek (Moravská Sázava)
GPS: 49.8530961°N, 16.6561914°E
Obec: Žichlínek
ORP: Lanškroun
Kraj: Pardubický

Hlásný profil kat. C je umístěný na odtokovém zařízení z vnitřní strany poldru Žichlínek. Provozovatelem hladinoměru je Povodí Moravy, s. p.





Číslo hydrologického pořadí: 4-10-02-0160-0-00

Provozovatel stanice: Povodí Moravy, s. p.

Poznámka:



Stupně povodňové aktivity (cm)

| | | | |
|---------|-------------------|---|-----|
| I.SPA | bdělost |  | 120 |
| II.SPA | pohotovost |  | 170 |
| III.SPA | ohrožení |  | 220 |
| IV.SPA | extrémní ohrožení |  | 334 |

Četnost hlášení SPA

| | |
|---------|---------------|
| I.SPA | min. 1x denně |
| II.SPA | min. 2x denně |
| III.SPA | min. 3x denně |

Vodočetná lať: ANO

Přenos dat: ANO

SMS: NE

Naměřená data jsou dostupná na: <https://sap.pmo.cz/portal/SaP/cz/pc/Mereni.aspx?id=175&oid=1>

export evidenčního listu: 07.04.2026 17:33

Veškerá uváděná data jsou bez právní záruky.