

# EVIDENČNÍ LIST HLÁSNÉHO PROFILU

## LIBOŘICE (BLŠANKA)

KATEGORIE:

**C**

**Tok:** Blšanka  
**Stanice:** Libořice (Blšanka)  
**GPS:** 50.25305°N, 13.51560°E  
**Obec:** Libořice  
**ORP:** Žatec  
**Kraj:** Ústecký



Hlásný profil s vodočetnou laťí (kat. C) se nachází na mostní konstrukci přes řeku Blšanku. Profil monitoruje hlídková služba obce. Obec dále varuje obce Měcholupy a Holedeč, které se nachází na toku Blšanka pod obcí a ORP Žatec. Profil je ve správě obce.




**Číslo hydrologického pořadí: 1-13-03-0830-0-00,  
1-13-03-0870-0-00**

**Provozovatel stanice: Obec Libořice**

**Poznámka:**



### Stupně povodňové aktivity (cm)

I.SPA	bdělost		165
II.SPA	pohotovost		190
III.SPA	ohrožení		240

### Četnost hlášení SPA

I.SPA	min. 1x denně
II.SPA	min. 2x denně
III.SPA	min. 3x denně

**Vodočetná lať: ANO**

**Přenos dat: NE**

**SMS: NE**