

# EVIDENČNÍ LIST HLÁSNÉHO PROFILU

## LIPOVÁ (BYSTŘIČKA)

KATEGORIE:

**C**

**Tok:** Bystřička  
**Stanice:** Lipová (Bystřička)  
**GPS:** 49.41008°N, 17.61642°E  
**Obec:** Lipová  
**ORP:** Přerov  
**Kraj:** Olomoucký



Hladinoměrná stanice kat. C ve správě obce Lipová je vybudována na mostě přes Bystřičku u hlavní silnice. Profil monitoruje hlídková služba obce, dále je profil vybaven automatickým přenosem dat s možností zaslání varovných sms zpráv. Příjemce zpráv hlídkové služby o výšce hladiny je Obecní úřad Lipová. Obec dále varuje městyš Dřevohostice a obce Turovice, Domaželice, které se nachází níže na toku Bystřičky a příslušné ORP (Přerov).

**Číslo hydrologického pořadí: 4-12-02-0850-0-00**

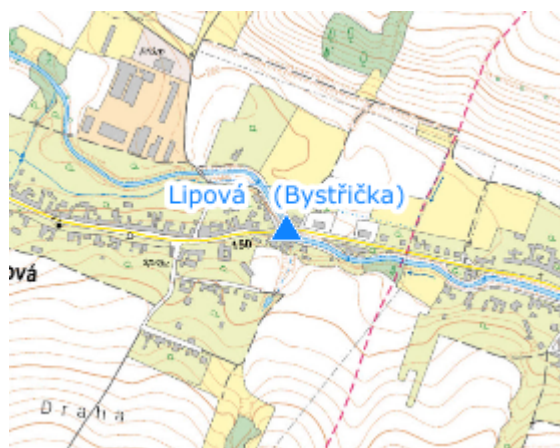
**Provozovatel stanice: Obec Lipová**

**Příjemci varovných SMS zpráv:**




předseda povodňové komise

místopředseda povodňové komise

**Poznámka:**



### Stupně povodňové aktivity (cm)

I.SPA	bdělost		50
II.SPA	pohotovost		80
III.SPA	ohrožení		120

### Četnost hlášení SPA

I.SPA	1x denně
II.SPA	4x denně
III.SPA	3 h hlášení

**Vodočetná lať: NE**

**Přenos dat: ANO**

**SMS: ANO**

**Centrum automatického sběru dat: <http://www.hladiny.cz>**

**Naměřená data jsou dostupná na: <https://www.hladiny.cz/hladiny/index.php?ca=60&cs=23820>**

export evidenčního listu: 02.05.2026 00:05

Veškerá uváděná data jsou bez právní záruky.