

EVIDENČNÍ LIST HLÁSNÉHO PROFILU

LIPOVÁ-LÁZNĚ (STAŘÍČ) C15

KATEGORIE:

C

Tok: Staříč
Stanice: Lipová-Lázně (Staříč) C15
GPS: 50.22807°N, 17.14363°E
Obec: Lipová-Lázně
ORP: Jeseník
Kraj: Olomoucký



Hlásný profil kat. C se nachází v centrální části obce Lipová-Lázně, cca 15 m nad mostkem k Lázeňskému vrchu na levém břehu u domu č. p. 265. Platnost SPA Lipová-lázně, Jeseník. Provozovatelem hladinoměru je Povodí Odry, státní podnik.




Číslo hydrologického pořadí: 2-04-04-0860-0-00

Provozovatel stanice: Povodí Odry, státní podnik

Poznámka:



Stupně povodňové aktivity (cm)

I.SPA	bdělost		150
II.SPA	pohotovost		170
III.SPA	ohrožení		190

Četnost hlášení SPA

I.SPA	1x denně
II.SPA	2 x denně
III.SPA	3 x denně

Vodočetná lať: ANO

Přenos dat: ANO

SMS: NE

Centrum automatického sběru dat: www.pod.cz

Naměřená data jsou dostupná na: https://hydro.chmi.cz/hpps/hpps_prfdyn.php?seq=41433130

export evidenčního listu: 07.07.2026 12:53

Veškerá uváděná data jsou bez právní záruky.