

EVIDENČNÍ LIST HLÁSNÉHO PROFILU

LITOHLAVSKÝ MOST - POMOCNÝ VODOČET

KATEGORIE:

C

Tok: Klabava
Stanice: Litohlavský most - pomocný vodočet
GPS: 49.74686°N, 13.58506°E
Obec: Rokycany
ORP: Rokycany
Kraj: Plzeňský

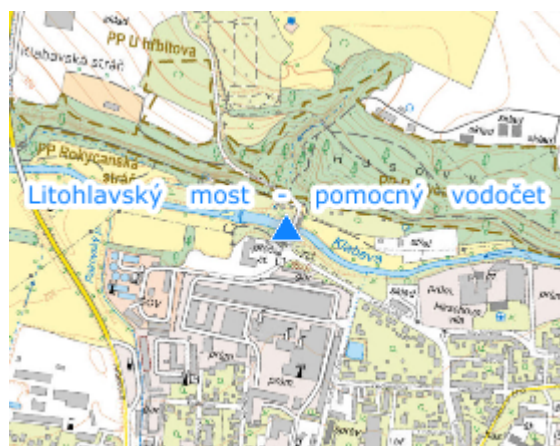


Hlásný profil kat. C je umístěn na Litohlavském mostě přes Klabavu. Provozovatelem hladinoměru je město Rokycany.



Číslo hydrologického pořadí: 1-11-01-030

Provozovatel stanice: Město Rokycany

Poznámka:



Stupně povodňové aktivity (cm)

I.SPA	bdělost		75
II.SPA	pohotovost		115
III.SPA	ohrožení		155

Četnost hlášení SPA

I.SPA	min. 1x denně
II.SPA	min. 2x denně
III.SPA	min. 3x denně

Vodočetná lať: NE

Přenos dat: NE

SMS: NE

export evidenčního listu: 07.07.2026 17:59

Veškerá uváděná data jsou bez právní záruky.