

EVIDENČNÍ LIST HLÁSNÉHO PROFILU

LITULTOVICE H1 (CHOLTICKÝ POTOK)

KATEGORIE:

C

Tok: Choltický potok
Stanice: Litultovice H1 (Choltický potok)
GPS: 49.9035441°N, 17.7529425°E
Obec: Litultovice
ORP: Opava
Kraj: Moravskoslezský



Na silničním mostu přes Choltický potok. Profil monitoruje hlídková služba obce, dále je profil vybaven automatickým přenosem dat s možností zaslání varovných sms zpráv. Příjemce zpráv hlídkové služby o výšce hladiny je Úřad městyse Litultovice. Obec dále varuje obec Dolní Životice, která se nachází níže na toku a také informuje příslušné ORP (Opava).

Číslo hydrologického pořadí: 2-02-02-091

Provozovatel stanice: Městys Litultovice




Příjemci varovných SMS zpráv:

starosta městyse Litultovice	Ing. Jan Birgus
vedoucí JSDH	Jiří Drápal
zastupitel	Ivo Machovský
zastupitel	Tomáš Lebeda

Poznámka:



Stupně povodňové aktivity (cm)

I.SPA	bdělost		50
II.SPA	pohotovost		80
III.SPA	ohrožení		120

Četnost hlášení SPA

I.SPA	1x denně
II.SPA	4x denně
III.SPA	3 h hlášení

Vodočetná lať: ANO

Přenos dat: ANO

SMS: ANO

Centrum automatického sběru dat: <http://www.hladiny.cz>

Naměřená data jsou dostupná na: <https://hladiny.cz/cz/#lvs#graph#42502#Litultovice-H1>