

EVIDENČNÍ LIST HLÁSNÉHO PROFILU

LOBENDAVA - JIH (LUČNÍ POTOK)

KATEGORIE:

C

Tok: Luční potok
Stanice: Lobendava - jih (Luční potok)
GPS: 51.0195039°N, 14.3176739°E
Obec: Lobendava
ORP: Rumburk
Kraj: Ústecký



Hlásný profil kategorie C Lobendava - jih (Luční potok) se nachází na mostní konstrukci u č. p. 111, která je součástí komunikace II/266 v jižní části intravilánu obce Lobendava. Vodoměrná stanice je složena pouze z vyznačených stupňů povodňové aktivity. Provozovatelem hlásného profilu je obec Lobendava.

Číslo hydrologického pořadí: 1-15-01-0280




Provozovatel stanice: Obec Lobendava

Poznámka:

Platnost SPA: intravilán obce Lobendava



Stupně povodňové aktivity (cm)

I.SPA	bdělost		120
II.SPA	pohotovost		135
III.SPA	ohrožení		145

Četnost hlášení SPA

I.SPA	2x denně
II.SPA	3x denně
III.SPA	každou hodinu

Vodočetná lať: NE

Přenos dat: NE

SMS: NE

export evidenčního listu: 16.05.2026 12:59

Veškerá uváděná data jsou bez právní záruky.