

EVIDENČNÍ LIST HLÁSNÉHO PROFILU

LOUČANY (ŠUMICE)

KATEGORIE:

C

Tok: Šumice
Stanice: Loučany (Šumice)
GPS: 49.60249°N, 17.07998°E
Obec: Loučany
ORP: Olomouc
Kraj: Olomoucký

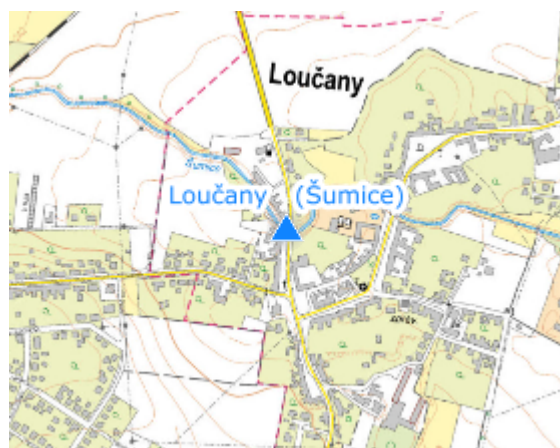


Hladinoměrná stanice Loučany (Šumice) se nachází na mostním objektu č. 449-045 přes vodní tok Šumice, na parcelním čísle 603/10. Platnost SPA od hlásného profilu po obec Těšetice. Provozovatelem stanice je obec Loučany.




Číslo hydrologického pořadí: 4-12-01-009

Provozovatel stanice: Obec Loučany

Poznámka:



Stupně povodňové aktivity (cm)

I.SPA	bdělost		90
II.SPA	pohotovost		120
III.SPA	ohrožení		160

Četnost hlášení SPA

I.SPA	30 min
II.SPA	30 min
III.SPA	30 min

Vodočetná lať: ANO

Přenos dat: ANO

SMS: ANO

Naměřená data jsou dostupná na: <https://hladiny.cz/cz/#lvs#graph#10065#H-Loučany>