

# EVIDENČNÍ LIST HLÁSNÉHO PROFILU

## LOVČICE (LOVČICKÝ POTOK)

KATEGORIE:

**C**

**Tok:** Lovčický potok  
**Stanice:** Lovčice (Lovčický potok)  
**GPS:** 49.0680635°N, 17.0650465°E  
**Obec:** Lovčice  
**ORP:** Kyjov  
**Kraj:** Jihomoravský



Hlásný profil kategorie C ve správě obce Lovčice se nachází na mostě pod státní silnicí č. III/4301 v lokalitě Rybníky. O vývoji stavu hladiny v hlásném profilu povodňový orgán obce Lovčice informuje povodňový orgán města Kyjov a obce Dražůvky. Údaje pro jednotlivé SPA odečtené od spodní hrany nosné mostní konstrukce: I.SPA: 220 cm, II.SPA: 200 cm, III. SPA: 110 cm.




**Číslo hydrologického pořadí: 4-17-01-015**

**Provozovatel stanice: obec Lovčice**

**Poznámka:**



### Stupně povodňové aktivity (cm)

I.SPA	bdělost		70
II.SPA	pohotovost		90
III.SPA	ohrožení		110

### Četnost hlášení SPA

I.SPA	1 x denně
II.SPA	4 x denně
III.SPA	3h hlášení

**Vodočetná lať: NE**

**Přenos dat: NE**

**SMS: NE**

export evidenčního listu: 14.10.2025 18:10

Veškerá uváděná data jsou bez právní záruky.