

EVIDENČNÍ LIST HLÁSNÉHO PROFILU

LUHAČOVICE - U ZÁMKU (LUHAČOVICKÝ POTOK)

KATEGORIE:

C

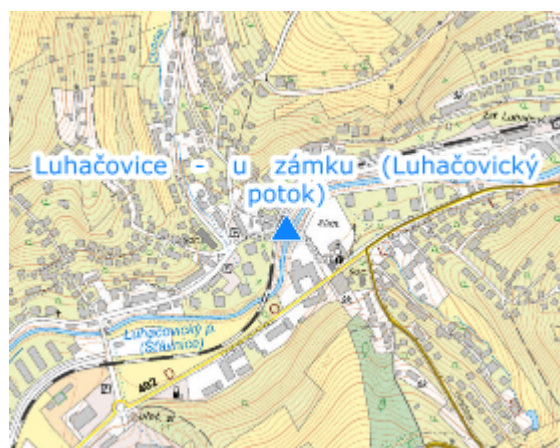
Tok: Luhačovický p.
Stanice: Luhačovice - u zámku (Luhačovický potok)
GPS: 49.09669°N, 17.74623°E
Obec: Luhačovice
ORP: Luhačovice
Kraj: Zlínská kraj

Hlásný profil kat. C ve formě vodočetné latě se nachází na pilíři silničního mostu u zámku. Jedná se o profil bez přenosu dat.



Číslo hydrologického pořadí: 4-13-01-1050-0-00

Provozovatel stanice:

Poznámka:



Stupně povodňové aktivity (cm)

I.SPA	bdělost		70
II.SPA	pohotovost		120
III.SPA	ohrožení		190

Četnost hlášení SPA

I.SPA	min. 1x denně
II.SPA	min. 2x denně
III.SPA	min. 3x denně

Vodočetná lat: ANO

Přenos dat: NE

SMS: NE