

EVIDENČNÍ LIST HLÁSNÉHO PROFILU

LUKAVICE (KNĚŽNÁ)

KATEGORIE:

C

Tok: Kněžná
Stanice: Lukavice (Kněžná)
GPS: 50.19125°N, 16.29592°E
Obec: Lukavice
ORP: Rychnov nad Kněžnou
Kraj: Královehradecký kraj



Hladinoměrná stanice Lukavice_2 se nachází v vodním toku Kněžná za soutokem s vodním tokem Lukavice. Profil monitoruje hlídková služba obce, dále je profil vybaven automatickým přenosem dat s možností zasílání varovných sms zpráv. Obec dále varuje město Rychnov nad Kněžnou, které se nachází na toku Kněžná pod obcí a ORP Rychnov nad Kněžnou.

Číslo hydrologického pořadí: 1-02-01-070
Nejvyšší zaznamenaný stav: 9 746cm (01.01.1970)

Provozovatel stanice: Obec Lukavice

Příjemci varovných SMS zpráv:




Starosta obce

Místostarosta obce

Poznámka:



Stupně povodňové aktivity (cm)

I.SPA	bdělost		140
II.SPA	pohotovost		180
III.SPA	ohrožení		220

Četnost hlášení SPA

I.SPA	1x denně
II.SPA	4x denně
III.SPA	3 h hlášení

Vodočetná lať: NE

Přenos dat: ANO

SMS: ANO

Centrum automatického sběru dat: www.edpp.cz

Naměřená data jsou dostupná na: <https://www.edpp.cz/zarizeni/lukavice-knezna->