

# EVIDENČNÍ LIST HLÁSNÉHO PROFILU

## MAJETÍN - MALÝ PODJEZD

KATEGORIE:

**C**

**Tok:** Loučka  
**Stanice:** Majetín - Malý podjezd  
**GPS:** 49.49660°N, 17.32250°E  
**Obec:** Majetín  
**ORP:** Olomouc  
**Kraj:** Olomoucký



Hlásný profil kat. C (pozorovací místo) Majetín - Malý podjezd, který provozuje obec Majetín, se nachází na území obce Majetín u ČOV. Jedná se o podjezd pod tratí ČD. Měření probíhá od shora dolů.




**Číslo hydrologického pořadí: 4-10-03-133**

**Provozovatel stanice: Obec Majetín**

**Poznámka:**



### Stupně povodňové aktivity (cm)

I.SPA	bdělost		180
II.SPA	pohotovost		160
III.SPA	ohrožení		120

### Četnost hlášení SPA

I.SPA	1x denně
II.SPA	4x denně
III.SPA	3h hlášení

**Vodočetná lať: NE**

**Přenos dat: NE**

**SMS: NE**

export evidenčního listu: 20.05.2026 05:50

Veškerá uváděná data jsou bez právní záruky.