

# EVIDENČNÍ LIST HLÁSNÉHO PROFILU

## MAJETÍN - SLÉHŮV MLÝN

KATEGORIE:

**C**

**Tok:** ID: 10191791  
**Stanice:** Majetín - Sléhův mlýn  
**GPS:** 49.49600°N, 17.33530°E  
**Obec:** Majetín  
**ORP:** Olomouc  
**Kraj:** Olomoucký



Pozorovací místo Sléhův mlýn, Mlýnský náhon se nachází na území obce Majetín na pravostranném náhonu Olešnice. Měření probíhá od dna koryta Mlýnského náhonu. Hlásný profil kategorie C provozuje obec Majetín.




**Číslo hydrologického pořadí: 4-10-03-129**

**Provozovatel stanice: Obec Majetín**

**Poznámka:**



### Stupně povodňové aktivity (cm)

I.SPA	bdělost		65
II.SPA	pohotovost		85
III.SPA	ohrožení		125

### Četnost hlášení SPA

I.SPA	1x denně
II.SPA	4x denně
III.SPA	3h hlášení

**Vodočetná lať: NE**

**Přenos dat: NE**

**SMS: NE**

export evidenčního listu: 30.06.2026 05:33

Veškerá uváděná data jsou bez právní záruky.