

EVIDENČNÍ LIST HLÁSNÉHO PROFILU

MARŠOV NAD METUJÍ (METUJE)

KATEGORIE:

A

Tok: Metuje
Stanice: Maršov nad Metují (Metuje)
GPS: 50.529977°N, 16.189835°E
Obec: Velké Petrovice
ORP: Náchod
Kraj: Královehradecký

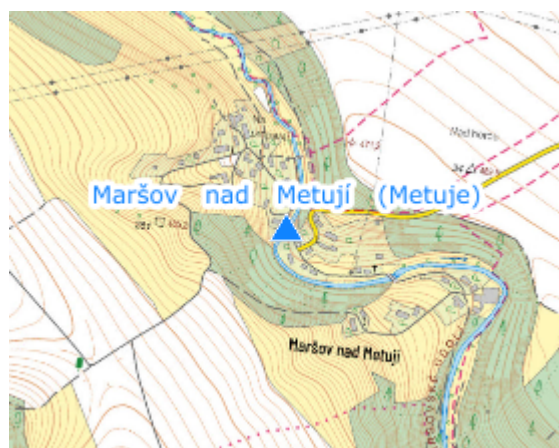


Hlásný profil kat. A se nachází v centru obce Maršov nad Metují (část obce Velké Petrovice) na levém břehu. Profil je tvořen vodočetnou latí a hladinovým a průtokoměrným čidlem s automatickým přenosem naměřených dat. SPA jsou platná pro úsek: horní tok - ústí Židovky. Mezi kritická místa patří: Adršpach, Teplice, Dědov, Česká Metuje, Maršov nad Metují. Provozovatelem je ČHMÚ Hradec Králové.






Číslo hydrologického pořadí: 1-01-03-013
Průměrný vodní stav: 40 cm
Nejvyšší zaznamenaný stav: 207cm (18.06.1979)

Provozovatel stanice: ČHMÚ Hradec Králové

Poznámka:



Stupně povodňové aktivity (cm)

I.SPA	bdělost		90
II.SPA	pohotovost		120
III.SPA	ohrožení		150
IV.SPA	extrémní ohrožení		221
	sucho		26

Četnost hlášení SPA

I.SPA	2x denně
II.SPA	3x denně
III.SPA	3 hodinové hlášení

Vodočetná lat: NE

Přenos dat: ANO

SMS: ANO

Centrum automatického sběru dat: RPP ČHMÚ Hradec Králové

Naměřená data jsou dostupná na:

https://hydro.chmi.cz/hpps/popup_hpps_prfdyn.php?seq=307158