

EVIDENČNÍ LIST HLÁSNÉHO PROFILU

MARTINICE (MOJENA)

KATEGORIE:

C

Tok: Mojena
Stanice: Martinice (Mojena)
GPS: 49.31015°N, 17.59948°E
Obec: Martinice
ORP: Holešov
Kraj: Zlínský



Hlásný profil kategorie C se nachází na návsi v obci Martinice na mostě silnice do Žeranovic. Profil monitoruje hlídková služba obce, dále je profil vybaven automatickým přenosem dat s možností zasílání varovných sms zpráv. Příjemce zpráv hlídkové služby o výšce hladiny je Obecní úřad Martinice. Obec dále varuje Zahnašovice, Chrástany a Tlumačov, které se nachází na toku Mojeny pod obcí a město Holešov (ORP). Provozovatelem je obec Martinice.

Číslo hydrologického pořadí: 4-12-02-1480-0-00
Průměrný vodní stav: 16 cm
Nejvyšší zaznamenaný stav: 93cm (14.10.2020)

Provozovatel stanice: Obec Martinice

Příjemci varovných SMS zpráv:




předseda povodňové komise

místopředseda povodňové komise

Poznámka:



Stupně povodňové aktivity (cm)

I.SPA	bdělost		40
II.SPA	pohotovost		60
III.SPA	ohrožení		75

Četnost hlášení SPA

I.SPA	min. 1x denně
II.SPA	min. 2x denně
III.SPA	min. 3x denně

Vodočetná lať: NE

Přenos dat: ANO

SMS: ANO

Centrum automatického sběru dat: EDPP.cz - Elektronický digitální povodňový portál

Naměřená data jsou dostupná na: <https://www.edpp.cz/zarizeni/martinice-mojena/>