

EVIDENČNÍ LIST HLÁSNÉHO PROFILU

MEDLOV 1 (JEZERO)

KATEGORIE:

C

Tok: potok Jezero
Stanice: Medlov 1 (Jezero)
GPS: 49.03253°N, 16.51859°E
Obec: Medlov
ORP: Židlochovice
Kraj: Jihomoravský



U mostu přes potok Jezero v místě lokálního vybřežení je pod č. p. 42 umístěn hlásný profil kategorie C. Profil je vybaven automatickým hladinoměrným čidlem s vodočetnou lať. Městys Medlov o povodňové situaci dále informuje povodňovou komisí ORP Židlochovice, obec Cvrčovice a město Pohořelice ležící níže na vodních tocích.

Číslo hydrologického pořadí: 4-16-04-005
Nejvyšší zaznamenaný stav: 10 107cm (01.03.2025)

Provozovatel stanice: Městys Medlov

Příjemci varovných SMS zpráv:




předseda povodňové komise

místopředseda povodňové komise

Poznámka:



Stupně povodňové aktivity (cm)

I.SPA	bdělost		130
II.SPA	pohotovost		200
III.SPA	ohrožení		250

Četnost hlášení SPA

I.SPA	min. 1 x denně
II.SPA	min. 4 x denně
III.SPA	každé 3 hodiny

Vodočetná lať: ANO

Přenos dat: ANO

SMS: ANO

Centrum automatického sběru dat: <http://www.edpp.cz>

Naměřená data jsou dostupná na: <https://www.edpp.cz/zarizeni/medlov-1-jezero/>